



**Ente Regionale
Parco Naturale Monti Ausoni
e Lago di Fondi**

- L.R. n. 21 del 04.12.2008 -

Sede legale: C.so Appio Claudio, 11 - 04022 Fondi (LT)

DELIBERAZIONE DEL COMMISSARIO STRAORDINARIO

Decreto del Presidente della Giunta Regionale n. T00359 del 01 ottobre 2014

N. 34 del 16 / 06 / 2015

OGGETTO: Adozione del Piano e del Regolamento del Parco, ai sensi dell'Art. 26 della l.r. 6 ottobre 1997, n. 29, del Rapporto Ambientale e della Sintesi non tecnica ai sensi dell'Art. 11, comma 5 del D.Lgs. 152/2006, e acquisizione del parere della Comunità del Parco ai sensi dell'art. 16, comma 3 della l.r. 6 ottobre 1997, n. 29

L'anno duemilaquindici, il giorno 16 del mese di giugno alle ore 15,00 presso la sede dell'Ente Regionale Parco Naturale Monti Ausoni e Lago di Fondi, il Commissario Straordinario Avv. Bruno Marucci, nominato con Decreto del Presidente della Giunta Regione Lazio n. T00359 del 01 ottobre 2014, adotta la presente deliberazione.

Funge da Segretario il Direttore dell'Ente, Prof. Crescenzo Fiore.



IL COMMISSARIO STRAORDINARIO

VISTA la legge regionale 6 ottobre 1997 n. 29 (Norme in materia di aree naturali protette regionali) e successive modifiche;

VISTA la legge regionale 4 dicembre 2008, n. 21, istitutiva del Parco Naturale Regionale Monti Ausoni e Lago di Fondi nonché dell'Ente di gestione del suddetto Parco;

VISTO il "Provvedimento di Concessione del Contributo", trasmesso in duplice copia con raccomandata A.R. dalla Direzione Regionale Ambiente, Area Conservazione Natura e Foreste" con nota n. 86232 del 28 febbraio 2012, pervenuta presso questo Ente il 7 marzo 2012 e protocollata al n. 381, con il quale si dispone la concessione a favore del beneficiario Ente Regionale Parco Naturale Monti Ausoni e Lago di Fondi (CUAA 90045540599) del contributo di € 180.000,00 in conto capitale, per un investimento complessivo ammesso di € 180.000,00 (al netto dell'IVA a carico del beneficiario) per la redazione dello strumento di pianificazione denominato "Predisposizione del Piano e del Regolamento del Parco Naturale Monti Ausoni e Lago di Fondi", al quale è stato attribuito il Codice Identificativo n. 8475909225, e nel quale, altresì, si riportano le "Disposizioni generali" e le "Disposizioni specifiche per la misura" a cui questo Ente beneficiario deve attenersi, pena la pronunzia della decadenza parziale o totale degli aiuti prevista dal sistema sanzionatorio e dei controlli;

VISTA la Deliberazione del Commissario Straordinario dell'Ente Parco n. 25 del 29/03/2012 con la quale:

- si recepisce il "Provvedimento di concessione del contributo", trasmesso con raccomandata A.R. dalla Direzione Regionale Ambiente, Area Conservazione Natura e Foreste" con nota n. 86232 del 28 febbraio 2012, pervenuta presso questo Ente il 7 marzo 2012 e protocollata al n. 381, con il quale si dispone la concessione a favore del beneficiario Ente Regionale Parco Naturale Monti Ausoni e Lago di Fondi (CUAA 90045540599) del contributo di € 180.000,00 in conto capitale, per un investimento complessivo ammesso di € 180.000,00 (al netto dell'IVA a carico del beneficiario) per la redazione dello strumento di pianificazione denominato "Predisposizione del Piano e del Regolamento del Parco Naturale Monti Ausoni e Lago di Fondi", al quale è stato attribuito il Codice identificativo n. 8475909225, e nel quale si riportano le "Disposizioni generali" e le "Disposizioni specifiche per la misura" alle quali questo Ente beneficiario deve attenersi, pena la pronunzia della decadenza parziale o totale degli aiuti prevista dal sistema sanzionatorio e dei controlli;
- si recepisce il documento denominato "PSR –Regione Lazio, Assessorato Ambiente e Sviluppo Sostenibile, Direzione Regionale Ambiente, Programma di Sviluppo Rurale del Lazio 2007/2013 – MISURE AD INVESTIMENTO ALLEGATO A", allegato in copia alla suddetta Deliberazione e che ne costituisce parte integrante e sostanziale, trasmesso in duplice copia con la suddetta raccomandata A.R. dalla Direzione Regionale Ambiente, Area Conservazione Natura e Foreste" con nota n. 86232 del 28 febbraio 2012, pervenuta presso questo Ente il 7 marzo 2012 e protocollata al n. 381, che riporta la scheda per la determinazione delle riduzioni/esclusioni;
- si approva il progetto di finanziamento, con le modifiche apportate in sede istruttoria, già approvate con propria Deliberazione n. 43 del 16 agosto 2011, unitamente al quadro economico finale, ribadendo che l'IVA non costituisce spesa eleggibile;
- di prendere atto dell'avvenuto stanziamento, nel capitolo C02510 del Bilancio dell'Ente Esercizio finanziario 2011, con Determinazione del Direttore f.f. dell'Ente 31.12.2011 n. 204, a seguito della propria Deliberazione Commissariale n. 74 del 31.12.2011, con la quale, a seguito della propria Deliberazione Commissariale n. 74 del 31.12.2011, si impegna la quota di partecipazione a carico di questo Ente, corrispondente all'importo dell'IVA, in quanto tale importo non costituisce spesa ammissibile ai sensi del Reg. (CE) n. 1698/2005, art. 71, per la redazione dello strumento di pianificazione, finanziato per un importo di € 180.000,00;
- di dare atto che il Direttore f.f. di questo Ente è il Responsabile Unico del Procedimento del Progetto di che trattasi;

VISTA la Determinazione n. 98 del 21/05/2012 con la quale è stato stabilito di:

- *procedere* all'affidamento del servizio tecnico di ingegneria e architettura – *servizi attinenti all'urbanistica e alla paesaggistica*, concernente "Incarico professionale per la redazione del Piano di Assetto e Regolamento del Parco Naturale Regionale Monti Ausoni e Lago di Fondi" mediante procedura aperta ai sensi articoli 3, comma 37, 55, comma 5, 91, comma 1, e 124, del d.lgs n. 163 del 2006 ;

- **approvare** il bando, disciplinare di gara e modulistica per la partecipazione alla gara, relativi all'affidamento del servizio tecnico di ingegneria e architettura – *servizi attinenti all'urbanistica e alla paesaggistica*, concernente *“Incarico professionale per la redazione del Piano di Assetto e Regolamento del Parco naturale Regionale Monti Ausoni e Lago di Fondi”* tramite la procedura aperta ai sensi articoli 3, comma 37, 55, comma 5, 91, comma 1, e 124, del d.lgs n. 163 del 2006 che, allegati alla suddetta determinazione, ne formano parte integrante e sostanziale;
- **procedere** alla pubblicazione di tutti gli atti di gara sopraindicati secondo le modalità previste dall' art. 124 comma 5 del D.lgs. n. 163 del 2006;

VISTA in particolare, la Determinazione n. 153 del 23/07/2012 con la quale sono stati approvati i verbali di gara nn. 1,2,3,4,5,6, 7 e 8 con i relativi allegati e veniva altresì aggiudicata in via definitiva la gara inerente il servizio tecnico di ingegneria e architettura – *servizi attinenti all'urbanistica e alla paesaggistica*, concernente *“Incarico professionale per la redazione del Piano di Assetto e Regolamento del Parco Naturale Regionale Monti Ausoni e Lago di Fondi”*, **al costituendo RTI composto da:**

MANDATARIA:

- **Planet Engineering Srl**
Via Giacomo Matteotti, 82 – 04020 Itri (LT)

MANDANTI:

- **L.U.P.T. via Toledo n. 402 – 80134 Napoli**
- **Studio Pisano Associati;**
- **dr. Ciccarelli Emilio;**
- **dr. Calvario Enrico;**
- **arch. Piemontese Federica;**
- **arch. Stamegna Diva**


ATTESO che, al fine di coinvolgere il maggior numero soggetti legittimati alla conoscenza dell'iter formativo dello strumento di pianificazione e gestione del Parco, sono state organizzate e realizzate da questo Ente, con l'ausilio del gruppo di lavoro facente parte del Raggruppamento Temporaneo di Impresa (RTI) sopra menzionato, numerose riunioni con la Comunità del Parco, assemblee pubbliche con diversi soggetti portatori di interesse, nonché riunioni bilaterali con amministratori e tecnici degli Enti della stessa Comunità del Parco, al fine di condividere il più possibile gli obiettivi perseguiti dall'Ente Parco attraverso la redazione e la successiva adozione del Piano e del Regolamento del Parco;

PRESO ATTO della richiesta di avvio della Procedura di Valutazione Ambientale Strategica (VAS) ai sensi dell'art. 13, comma 1, D.lgs 152 e ss.mm.ii per la redazione del Piano del Parco Naturale Monti Ausoni e Lago di Fondi inoltrata con nostra nota del 24.09.2013, prot. 2660, alla Regione Lazio, Dipartimento Istituzionale e Territorio, Direzione Regionale Territorio, Urbanistica, Mobilità e Rifiuti, Area Autorizzazioni Paesaggistiche e Valutazione Ambientale Strategica;

PRESO ATTO, altresì, che con nota della Regione Lazio, Direzione Regionale Territorio, Urbanistica, Mobilità e Rifiuti, Area Autorizzazioni Paesaggistiche e Valutazione Ambientale Strategica con nota n. 278040 del 14.05.2014, prot. n. 351225 del 13/11/2013 e con successiva nota integrativa della suddetta Direzione del 25.11.2013, prot. n. 114687, si comunicava l'elenco dei soggetti competenti in materia ambientale (SCA) da consultare e ai quali trasmettere il Rapporto Preliminare;

VISTO il Rapporto Preliminare elaborato dal RTI, approvato con propria Deliberazione n. 33 del 02.05.2014, da inviare, per l'attivazione della Procedura di Valutazione Ambientale Strategica (VAS) ai sensi dell'art. 13, comma 1, D.lgs 152 e ss.mm.ii., alla Regione Lazio, Direzione Regionale Territorio, Urbanistica, Mobilità e Rifiuti, Area Autorizzazioni Paesaggistiche e Valutazione Ambientale Strategica, nonché a tutti i soggetti competenti in materia ambientale (SCA);

PRESO ATTO che, a seguito della riunione convocata per il giorno 11.06.2014 dalla Direzione Regionale Territorio, Urbanistica, Mobilità e Rifiuti, Area Autorizzazioni Paesaggistiche e Valutazione Ambientale Strategica con nota n. 278040 del 14.05.2014, e di una successiva nota della stessa Direzione



n. 340269 del 13.06.2014 con la quale si comunicavano agli SCA i termini entro i quali presentare i contributi di loro competenza, si è pervenuti al "Documento di Scoping" inoltrato dalla suddetta Direzione in data 1.08.2014, prot. n. 445292, con la quale l'autorità competente ritiene conclusa la fase di consultazione preliminare ai sensi dell'art. 13, comma 1, del Dlgs 52/2006 e ss.mm.ii., fornendo le indicazioni utili per la redazione del Rapporto Ambientale;

TENUTO CONTO di quanto emerso dalle successive riunioni bilaterali organizzate da questo Ente, alla presenza dei componenti del gruppo di lavoro del RTI con amministratori e tecnici degli Enti della stessa Comunità del Parco, nonché con organizzazioni e associazioni al fine di condividere il più possibile le scelte pianificatorie per pervenire alla redazione di un Piano del Parco il più possibile condiviso;

CONSIDERATO, altresì, che a partire dalla seduta della Comunità del Parco, convocata in data 22.01.2015, richiesta da questo Ente per consentire alla Comunità stessa di esprimere il parere di competenza sul Piano e sul Regolamento del Parco, ai sensi dell'art. 16, comma 3 della l.r. 6 ottobre 1997, n. 29, è emersa la necessità di effettuare con la suddetta Comunità del Parco prima, e con i rappresentanti dei singoli Comuni dopo, una ulteriore fase di verifica approfondita di tutte le problematiche connesse con l'approvazione di un Piano, che di fatto presenta un livello di complessità estremamente elevato, così come riportato nel verbale della suddetta seduta;


PRESO ATTO, altresì, che a tal fine sono state convocate altre sedute della Comunità del Parco in data 5.02.2015, 27.02.2015 e 17.03.2015, alternate con riunioni con rappresentanti dei singoli comuni del Parco, da cui sono emerse ulteriori indicazioni in merito alla perimetrazione, alla zonizzazione, alla proposta di aree contigue, nonché ai contenuti delle Norme Tecniche e del Regolamento dell'area protetta, e suoi allegati;

VISTO, quindi, che questa fase di verifica, che ha coinvolto le comunità locali -rappresentate nelle proprie istanze variegata dalle singole amministrazioni comunali- oltre ad essere opportuna, ha consentito di mettere a fuoco meglio i problemi, ad evidenziare possibili soluzioni condivise, a sottolineare esigenze imprescindibili collegate alle esigenze di tutela e conservazione delle risorse naturali perseguite dall'Ente e stabilite dalle norme, in alcuni casi sovraordinate al Piano;

CONSIDERATO che, in seguito a tali verifiche e attraverso la riapertura della nuova fase di concertazione, sono state apportate alcune sostanziali modifiche ed integrazioni alla documentazione di Piano elaborata dal RTI;

PRESO ATTO, in particolare, di quanto riportato nella nota del 11.06.2015 prot. n. 2716 con la quale il Responsabile Unico del Procedimento (RUP) del Piano del Parco Naturale Regionale dei Monti Ausoni e Lago di Fondi, Dr. Giorgio Bidditu, di cui alla Deliberazione del Commissario Straordinario dell'Ente Parco n. 25 del 29/03/2012, attualmente Dirigente dell'Area Tecnica di questo Ente denominata "Tutela, Promozione del Territorio, Fruizione e Comunicazione":

- **Prende atto** dell'avvenuta consegna del Piano del Parco, del Rapporto Ambientale e della Sintesi non Tecnica, su supporti informatici e su supporti cartacei, di cui alle note del 11 maggio 2015, nostro prot. n. 2198, e del 5 giugno 2015, nostro prot. n. 2605 dalla Planet Engineering Srl, in Via Giacomo Matteotti, 82 - 04020 Itri (LT), MANDATARIA del RTI così composto:
 - L.U.P.T. via Toledo n. 402 - 80134 Napoli;
 - Studio Pisano Associati;
 - dr. Ciccarelli Emilio;
 - dr. Calvario Enrico;
 - arch. Piemontese Federica;
 - arch. Stamegna Diva;
- **trasmette** al Commissario Straordinario e al Direttore di questo Ente il Piano del Parco, corredato da tutta la documentazione tecnica, nonché il Rapporto Ambientale e la Sintesi Non Tecnica;
- **trasmette** i verbali delle sedute della Comunità del Parco del 22.01.2015, del 27.02.2015, del 17.03.2015 e del 21.04.2015;



- **trasmette** la Deliberazione della Comunità del Parco n. 2 del 21 aprile 2015 che esprime parere positivo sul Piano e sul Regolamento del Parco, ai sensi dell'art. 16, comma 3 della l.r. 6 ottobre 1997, n. 29;
- **dichiara** che alcuni elaborati del suddetto Piano -in seguito alle indicazioni fornite dal Responsabile Unico del Procedimento del "Piano del Parco dei Monti Ausoni e Lago di Fondi" della Regione Lazio, Area dei Sistemi Naturali, Dr.ssa Giuseppina Colonnelli, in occasione della riunione del 27 aprile 2015- sono stati denominati in maniera diversa rispetto a quelli riportati nell'elenco degli elaborati in merito ai quali la Comunità del Parco ha espresso il parere di competenza, ai sensi dell'Art. 16, comma 3 della l.r. 6 ottobre 1997, n. 29, senza però modificarne in alcun modo i contenuti.
- **fa presente**, altresì, che in relazione alle suddette indicazioni regionali, è stata elaborata una nuova Tavola denominata nel modo seguente e citata nel sopramenzionato elenco:

PA0	1:30.000	Tav. unica	Proposta di perimetrazione del Parco e proposta di Aree Contigue concordata fra Ente Parco e Comuni su base catastale
------------	-----------------	-------------------	---

Tale Tavola riporta la stessa "Proposta di perimetrazione del Parco e la proposta di Aree contigue concordata fra Ente Parco e Comuni", di cui alle Tavole PA1, PA2, PA3, ma elaborata su base catastale, non implicando, pertanto, alcuna modifica alla proposta su cui la Comunità del Parco ha espresso il parere di competenza.

- **VISTO**, quindi, il Piano del Parco, che allegato alla presente Deliberazione, ne fa parte integrante e sostanziale, costituito da tutti gli elaborati qui di seguito elencati,

CL SOTTOSISTEMA CLIMATICO

CL1 RELAZIONE

MO SOTTOSISTEMA GEOMORFOLOGICO

MO0 Fuori scala Inquadramento e viste tridimensionali
MO1 1:25.000 Tavole da A ad F Fasce Altimetriche
MO2 1:25.000 Tavole da A ad F Pendenze
MO3 1:25.000 Tavole da A ad F Esposizione dei Versanti

GE SOTTOSISTEMA GEOLOGICO

GE1 1:25.000 Tavole da A ad F Carta geologica
GE2 1:25.000 Tavole da A ad F Carta dell'Idrografia e dei beni a carattere geologico
GE3 1:25.000 Tavole da A ad F Carta del dissesto idrogeologico
GE4 RELAZIONE

PD SOTTOSISTEMA PEDOLOGICO

PD1 1:25.000 Tavole da A ad F Capacità d'uso dei suoli
PD2 1:25.000 Tavole da A ad F Carta dei pedopaesaggi
PD3 1:25.000 Tavole da A ad F Carta dei Suoli
PD4 RELAZIONE

CS SOTTOSISTEMA DELLA VEGETAZIONE E DELLA COPERTURA DEL SUOLO

CS1 1:25.000 Tavole da A ad F Carta della copertura del suolo
CS2 1:25.000 Tavole da A ad F Carta della vegetazione reale
CS3 1:25.000 Tavole da A ad F Carta della naturalità
CS4 1:50.000 Naturalità elementare (celle km 1)
CS5 1:50.000 Indice di naturalità per confronto a coppie (celle km 1)
CS6 1:50.000 Carta della misura della dispersione (celle km 3)
CS7 1:50.000 Carta della misura della diversità (celle km 3)
CS8 1:50.000 Entropia-variazione percentuale fram./diver. (celle km 3)



CS9

RELAZIONE

FA SOTTOSISTEMA FAUNISTICO

FA1 1:25.000	Tavole da A ad E	Presenze Faunistiche (uccelli esclusi)
FA2 1:25.000	Tavole da A ad E	Carta dell'avifauna
FA3 1:50.000		Carta delle aree di interesse faunistico
FA4		RELAZIONE

BC SOTTOSISTEMA DEI BENI STORICO-ARTISTICI E ARCHEOLOGICI

BC1 1:25.000	Tavole da A ad F	Localizzazione dei Beni
BC2/1-2		RELAZIONE (vol. I e vol. II)

SE SOTTOSISTEMA SOCIO-ECONOMICO E DEMOGRAFICO

SE1		RELAZIONE
-----	--	-----------

VI SOTTOSISTEMA DEI PIANI SOVRAORDINATI E DELLE AREE DI INTERESSE NATURALISTICO

VI1 1:25.000	Tavole da A ad F	Sistemi ed Ambiti del Paesaggio P.T.P.R. tav. A
VI2 1:25.000	Tavole da A ad F	Beni Paesaggistici P.T.P.R. tav. B
VI3 1:50.000		SIC e ZPS
VI4 1:25.000	Tavole da A ad F	Piano di Assetto Idrogeologico
VI5		RELAZIONE (compreso sottosistema PV)

PV SOTTOSISTEMA DELLA PIANIFICAZIONE LOCALE

PV1 1:25.000	Tavole da A ad F	Pianificazione Comunale – Legenda Unificata
--------------	------------------	---

CA SOTTOSISTEMA DELLE COMPROMISSIONI AMBIENTALI

CA1 1:25.000	Tavole da A ad F	Aree percorse dal fuoco
--------------	------------------	-------------------------

PA PIANO DI ASSETTO

PA0 1:30.000	Tavola unica	Proposta di perimetrazione del Parco e proposta di Aree Contigue concordata fra Ente Parco e Comuni su base catastale
PA1 1:30.000	Tavola unica	Proposta di perimetrazione del Parco e proposta di Aree Contigue concordata fra Ente Parco e Comuni
PA2 1:30.000	Tavola unica	Zonizzazione del Parco e delle Aree Contigue concordata fra Ente Parco e Comuni
PA3 1:10.000	Tav. da A ad E	Zonizzazione del Parco e delle Aree Contigue concordata fra Ente Parco e Comuni

NR NORME E REGOLAMENTO

NR1		NORME TECNICHE DI ATTUAZIONE
NR2		REGOLAMENTO DEL PARCO
NR3		REGOLAMENTO CACCIA AREE CONTIGUE
NR4		REGOLAMENTO LAGO DI FONDI

VISTA la Delibera della Comunità del Parco Comunità del Parco n. 2 del 21 aprile 2015 che esprime parere positivo sul Piano e sul Regolamento del Parco ai sensi dell'art. 16, comma 3 della l.r. 6 ottobre 1997, n. 29, e che allegata alla presente Deliberazione ne costituisce parte integrante e sostanziale;

VISTA la richiesta di proroga dei tempi di esecuzione delle attività di pianificazione inoltrata dal R.U.P. alla Regione Lazio Direzione Regionale Infrastrutture, Ambiente e Politiche Abitative, Area dei Sistemi Naturali, il 30.03.2015, prot. n. 1468;

PRESO ATTO della concessione della proroga comunicata dalla Suddetta Direzione Regionale Infrastrutture, Ambiente e Politiche Abitative, Area dei Sistemi Naturali con nota del 13.04.2015, prot. n.

198999, acquisita al nostro protocollo il 16.04.2015 con n. 1793, a seguito della quale l'ultimazione dei lavori di pianificazione è fissata al 30 giugno 2015;

VISTA la necessità:

- di adottare il Piano e il Regolamento del Parco, ai sensi dell'Art. 26 della l.r. 6 ottobre 1997, n. 29;
- di acquisire il parere della Comunità del Parco ai sensi dell'art. 16, comma 3 della l.r. 6 ottobre 1997, n. 29;
- di adottare il Rapporto Ambientale e la Sintesi Non Tecnica inerenti la procedura VAS, ai sensi dell'Art. 11, comma 5 del D.Lgs. 152/2006;

ATTESA la necessità del provvedimento;

DELIBERA

La narrativa è parte integrante della presente determinazione;

1. **DI ADOTTARE** ai sensi dell'Art. 26 della legge regionale n. 29 del 6 ottobre 1997 e ss.mm.ii., il Piano e il Regolamento del Parco Regionale Naturale dei Monti Ausoni, trasmessi a questo Ente con note del 11 maggio 2015, nostro prot. n. 2198, e del 5 giugno 2015, nostro prot. n. 2605 della Planet Engineering Srl, in Via Giacomo Matteotti, 82 – 04020 Itri (LT), MANDATARIA del RTI, incaricato della redazione del suddetto Piano e del Regolamento del Parco, così composto:
 - L.U.P.T. via Toledo n. 402 – 80134 Napoli;
 - Studio Pisano Associati;
 - dr. Ciccarelli Emilio;
 - dr. Calvario Enrico;
 - arch. Piemontese Federica;
 - arch. Stamegna Diva
2. **DI ADOTTARE**, in particolare, il Piano e il regolamento del Parco di cui al precedente punto 1., che allegato alla presente Deliberazione ne costituisce parte integrante e sostanziale, costituito da tutti gli elaborati qui di seguito elencati e che formano parte integrante dello stesso Piano:

CL SOTTOSISTEMA CLIMATICO

CL1 RELAZIONE

MO SOTTOSISTEMA GEOMORFOLOGICO

MO0 Fuori scala	Inquadramento e viste tridimensionali
MO1 1:25.000 Tavole da A ad F	Fasce Altimetriche
MO2 1:25.000 Tavole da A ad F	Pendenze
MO3 1:25.000 Tavole da A ad F	Esposizione dei Versanti

GE SOTTOSISTEMA GEOLOGICO

GE1 1:25.000 Tavole da A ad F	Carta geologica
GE2 1:25.000 Tavole da A ad F	Carta dell'Idrografia e dei beni a carattere geologico
GE3 1:25.000 Tavole da A ad F	Carta del dissesto idrogeologico
GE4	RELAZIONE

PD SOTTOSISTEMA PEDOLOGICO

PD1 1:25.000 Tavole da A ad F	Capacità d'uso dei suoli
PD2 1:25.000 Tavole da A ad F	Carta dei pedopaesaggi
PD3 1:25.000 Tavole da A ad F	Carta dei Suoli
PD4	RELAZIONE

CS SOTTOSISTEMA DELLA VEGETAZIONE E DELLA COPERTURA DEL SUOLO

CS1 1:25.000 Tavole da A ad F	Carta della copertura del suolo
CS2 1:25.000 Tavole da A ad F	Carta della vegetazione reale



CS3 1:25.000	Tavole da A ad F	Carta della naturalità
CS4 1:50.000		Naturalità elementare (celle km 1)
CS5 1:50.000		Indice di naturalità per confronto a coppie (celle km 1)
CS6 1:50.000		Carta della misura della dispersione (celle km 3)
CS7 1:50.000		Carta della misura della diversità (celle km 3)
CS8 1:50.000		Entropia-variazione percentuale framm./diver. (celle km 3)
CS9		RELAZIONE

FA SOTTOSISTEMA FAUNISTICO

FA1 1:25.000	Tavole da A ad E	Presenze Faunistiche (uccelli esclusi)
FA2 1:25.000	Tavole da A ad E	Carta dell'avifauna
FA3 1:50.000		Carta delle aree di interesse faunistico
FA4		RELAZIONE

BC SOTTOSISTEMA DEI BENI STORICO-ARTISTICI E ARCHEOLOGICI

BC1 1:25.000	Tavole da A ad F	Localizzazione dei Beni
BC2/1-2		RELAZIONE (vol. I e vol. II)

SE SOTTOSISTEMA SOCIO-ECONOMICO E DEMOGRAFICO

SE1		RELAZIONE
-----	--	-----------

VI SOTTOSISTEMA DEI PIANI SOVRAORDINATI E DELLE AREE DI INTERESSE NATURALISTICO

VI1 1:25.000	Tavole da A ad F	Sistemi ed Ambiti del Paesaggio P.T.P.R. tav. A
VI2 1:25.000	Tavole da A ad F	Beni Paesaggistici P.T.P.R. tav. B
VI3 1:50.000		SIC e ZPS
VI4 1:25.000	Tavole da A ad F	Piano di Assetto Idrogeologico
VI5		RELAZIONE (compreso sottosistema PV)

PV SOTTOSISTEMA DELLA PIANIFICAZIONE LOCALE

PV1 1:25.000	Tavole da A ad F	Pianificazione Comunale – Legenda Unificata
--------------	------------------	---

CA SOTTOSISTEMA DELLE COMPROMISSIONI AMBIENTALI

CA1 1:25.000	Tavole da A ad F	Aree percorse dal fuoco
--------------	------------------	-------------------------

PA PIANO DI ASSETTO

PA0 1:30.000	Tavola unica	Proposta di perimetrazione del Parco e proposta di Aree Contigue concordata fra Ente Parco e Comuni su base catastale
PA1 1:30.000	Tavola unica	Proposta di perimetrazione del Parco e proposta di Aree Contigue concordata fra Ente Parco e Comuni
PA2 1:30.000	Tavola unica	Zonizzazione del Parco e delle Aree Contigue concordata fra Ente Parco e Comuni
PA3 1:10.000	Tav. da A ad E	Zonizzazione del Parco e delle Aree Contigue concordata fra Ente Parco e Comuni

NR NORME E REGOLAMENTO

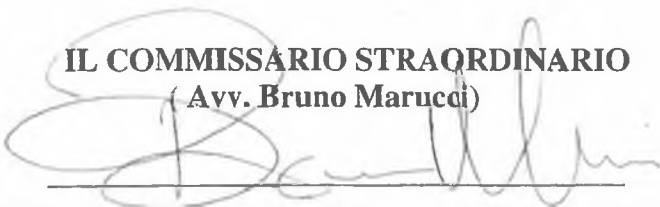
NR1	NORME TECNICHE DI ATTUAZIONE
NR2	REGOLAMENTO DEL PARCO
NR3	REGOLAMENTO CACCIA AREE CONTIGUE
NR4	REGOLAMENTO LAGO DI FONDI

3. **DI PRENDERE ATTO** della Delibera della Comunità del Parco Naturale Regionale dei Monti Ausoni e Lago di Fondi n. 2 del 21 aprile 2015, che allegata alla presente Deliberazione ne costituisce parte integrante e sostanziale, e pertanto di acquisire il parere positivo espresso dalla suddetta Comunità del Parco sul Piano e sul Regolamento del Parco nella seduta del 21 aprile 2015, ai sensi dell'art. 16, comma 3, della l.r. 6 ottobre 1997, n. 29;
4. **DI ADOTTARE** ai sensi dell'Art. 11, comma 5 del D.Lgs. 152/2006, il Rapporto Ambientale inerente la procedura VAS, che allegata alla presente Deliberazione ne costituisce parte integrante e sostanziale;
5. **DI ADOTTARE** ai sensi dell'Art. 11, comma 5 del D.Lgs. 152/2006, la Sintesi Non Tecnica inerente la procedura VAS, che allegata alla presente Deliberazione ne costituisce parte integrante e sostanziale;
6. **DI DARE MANDATO** al Direttore e al R.U.P. per quanto di competenza, di comunicare alla Regione Lazio, Direzione Infrastrutture, Ambiente e Politiche Abitative, Area Sistemi Naturali, nonché alla Direzione Regionale Territorio, Urbanistica, Mobilità e Rifiuti, Area Piani Territoriali dei Consorzi Industriali, Subregionali e di Settore, quanto qui di seguito riportato, al fine di attivare le procedure e gli adempimenti di loro competenza:
 - a. l'avvenuta adozione del Piano e del Regolamento del Parco, di cui ai punti 1. e 2. della presente Deliberazione,
 - b. l'acquisizione del parere della Comunità del Parco, di cui al punto 3. della presente Deliberazione;
 - c. l'avvenuta adozione del Rapporto Ambientale di cui al punto 4. della presente Deliberazione;
 - d. l'avvenuta adozione della Sintesi Non Tecnica di cui al punto 5. della presente Deliberazione;
7. **DI DARE MANDATO** al Direttore e al R.U.P. per quanto di competenza, all'adozione degli atti necessari e susseguenti all'attuazione della presente Deliberazione;
8. **DI CONFERIRE** al presente atto carattere di immediata eseguibilità contestualmente alla sua pubblicazione.

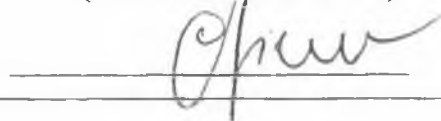


Il presente verbale viene sottoscritto come segue:

IL COMMISSARIO STRAORDINARIO
(Avv. Bruno Marucci)




IL DIRETTORE
(Prof. Crescenzo Fiore)



NULLA OSTA

Ai sensi dell'art. 12, comma 3 lettera b), del Regolamento per l'organizzazione interna dei Settori e dei Servizi del personale in servizio presso l'Ente Regionale Parco dei Monti Ausoni e Lago di Fondi, approvato con deliberazione del Commissario Straordinario n. 34 del 22.06.2011.

IL DIRETTORE
(Prof. Crescenzo Fiore)



CERTIFICATO DI PUBBLICAZIONE

Copia del presente verbale è affissa all'Albo Pretorio on line dell'Ente Regionale Parco Naturale Monti Ausoni e Lago di Fondi per 15 giorni consecutivi dal 16/06/2015 prot. n. 2792 del 16/06/2015 come prescritto dall'art. 124, 1° comma, del T.U. D.Lgvo n. 267/2000 e registrato al n. 156

IL RESPONSABILE DEL SERVIZIO



Divenuta esecutiva il giorno _____ decorsi giorni 10 dalla pubblicazione (Art. 134, 3° comma, del T.U. D.Lgvo n. 267/2000);

Dichiarata immediatamente eseguibile (Art.134, 4° comma, del T.U. D.Lgvo n. 267/2000).

IL RESPONSABILE DEL SERVIZIO



Il presente atto è conforme all'originale.

IL RESPONSABILE DEL SERVIZIO





Ente Regionale
Parco Naturale dei Monti Ausoni
e Lago di Fondi
- L.R. n. 21 del 04.12.2008-
Sede legale: Via Cavour, 46 04022 Fondi (LT)



Deliberazione della Comunità del Parco

N. 2 DEL 21.04.2015

OGGETTO: Parere sul Piano e sul Regolamento del Parco Naturale dei Monti Ausoni e Lago di Fondi, ai sensi del comma 3. dell'Art. 16 della l.r. 29/1997

L'anno duemilaquindici, il giorno 21 del mese di aprile alle ore 16.20 presso la sede sita in Corso Appio Claudio n 11, 04022 Fondi (LT), regolarmente convocata con l'avviso n. 1761 del 15.04.2015 si è riunita la Comunità del Parco.

Presiede la seduta il Sindaco del Comune di Castro dei Volsci, Dott. Massimo Lombardi, con funzioni di Vicepresidente della Comunità del Parco. Risultano presenti:

	Ente	Rappresentato da	Quote di partecipazione	P	A
1	Provincia di Frosinone	Michele Antoniani, Delegato	19,00	x	
2	Provincia di Latina		81,00		x
3	XIII Comunità Montana Priverno (LT)		12,59		x
4	XVI Comunità Montana Pico (FR)		1,67		x
5	XXI Comunità Montana Villa S. Stefano		17,00		x
6	XXII Comunità Montana Lenola (LT)		50,56		x
7	Comune di Amaseno (FR)	Antonio Como, Sindaco	32,20	x	
8	Comune di Castro dei Volsci (FR)	Massimo Lombardi, Sindaco	74,47	x	
9	Comune di Pastena (FR)	Gianni Ferraccioli, Delegato	16,63	x	
10	Comune di Vallecorsa (FR)	Anelio Ferracci, Delegato	63,33	x	
11	Comune di Fondi (LT)	Salvatore De Meo, Sindaco	125,85	x	
12	Comune di Lenola (LT)	Andrea Antogiovanni, Sindaco	85,08	x	
13	Comune di Monte San Biagio (LT)	Federico Carnevale, Sindaco	193,85	x	
14	Comune di Roccasecca dei Volsci (LT)		23,71		x
15	Comune di Sonnino (LT)	Pier Luca Natalini, Delegato	102,23	x	
16	Comune di Terracina (LT)	Fabio Minutillo, Delegato	100,84	x	

Funge da Segretario il Direttore dell'Ente Parco, Dott. Crescenzo Fiore.

Presente alla seduta il Commissario Straordinario dell'Ente Avv. Bruno Marucci.

La Comunità del Parco

Vista la L.R. 6 ottobre 1997 n. 29 “Norme in materia di aree naturali protette regionali” e successive modifiche e integrazioni;

Vista la Legge Regionale 4 dicembre 2008, n. 21: “Istituzione del Parco Naturale Regionale Monti Ausoni e Lago di Fondi nonché dell’ente di gestione del suddetto parco”;

Vista la nota del Commissario dell’Ente Regionale Parco Naturale dei Monti Ausoni e Lago di Fondi n. 1754 del 15.04.2015 con la quale si chiede ai sensi dell’art. 16, comma 3 della L.R. 29/1997 di convocare una seduta della Comunità del Parco;

Vista la nota del Presidente della Comunità del Parco dell’Ente Regionale Parco Naturale dei Monti Ausoni e Lago di Fondi n. 1761 del 15.04.2015 con la quale si convoca per il giorno martedì 21.04.2015 una seduta della Comunità del Parco con il seguente Ordine del Giorno:

1. Parere sul Conto Consuntivo esercizio finanziario 2014 dell’Ente Regionale Parco Naturale dei Monti Ausoni e Lago di Fondi di cui all’art. 16, comma 3c), della L.R. 29/1997;
2. Parere sul Piano e sul regolamento del Parco naturale dei Monti Ausoni e Lago di Fondi, ai sensi del comma 3, art. 16 della L.R. 29/1997;

Visto il Regolamento per il funzionamento della Comunità del Parco, approvato da questa Comunità con Deliberazione n. 2 del 08.07.2011;

Preso atto che la somma delle quote di partecipazione degli Enti presenti in seconda convocazione è pari a 813,48/1000, che il numero dei componenti è superiore ad un terzo dei suoi componenti e che pertanto la seduta della Comunità è validamente costituita;

Illustrato ai presenti dal Vicepresidente della Comunità del Parco, Dott. Massimo Lombardi, in assenza del Presidente, l’Ordine del Giorno della presente seduta indicato nella suddetta nota n. 1761 del 15.04.2015, qui di seguito riportato:

1. Parere sul Bilancio di Consuntivo esercizio finanziario 2014 dell’Ente Regionale Parco Naturale dei Monti Ausoni e Lago di Fondi;
2. Parere sul Piano e sul regolamento del Parco naturale dei Monti Ausoni e Lago di Fondi, ai sensi del comma 3, art. 16 della L.R. 29/1997;

Preso atto che il Piano è stato trasmesso dall’Ente Regionale Parco Naturale dei Monti Ausoni e Lago di Fondi a tutti gli Enti della Comunità del Parco con note n. 108 del 13.01.2015, n. 875 del 25.02.2015, n. 1115 del 10.03.2015, n. 1122 del 10.3.2015 e n.1754 del 15.04.2015;

Visto l’Art 16, comma 3 a) b), della L. R. n. 29/97;

Attesa la necessità di esprimere il parere della Comunità del Parco sul secondo punto all’Ordine del Giorno “Parere sul Piano e sul Regolamento del Parco Naturale Regionale dei Monti Ausoni e Lago di Fondi, ai sensi del comma 3, art. 16 della L.R. 29/1997”;

Preso atto che il suddetto parere va espresso in merito al Piano del Parco costituito dai seguenti elaborati:

CL SOTTOSISTEMA CLIMATICO

CL1			RELAZIONE
-----	--	--	-----------

MO SOTTOSISTEMA GEOMORFOLOGICO

MO0	Fuori scala		Inquadramento e viste tridimensionali
MO1	1:25.000	da A ad F	Fasce Altimetriche
MO2	1:25.000	da A ad F	Pendenze
MO3	1:25.000	da A ad F	Esposizione dei Versanti

GE SOTTOSISTEMA GEOLOGICO

GE1	1:25.000	da A ad F	Carta geologica
GE2	1:25.000	da A ad F	Idrografia e beni a carattere geologico
GE3	1:25.000	da A ad F	Carta del dissesto
GE4			RELAZIONE

PD SOTTOSISTEMA PEDOLOGICO

PD1	1:25.000	da A ad F	Capacità d'uso
PD2	1:25.000	da A ad F	Paesaggi
PD3	1:25.000	da A ad F	Suoli
PD4			RELAZIONE

CS SOTTOSISTEMA DELLA VEGETAZIONE E DELLA COPERTURA DEL SUOLO

CS1	1:25.000	da A ad F	Carta della copertura del suolo
CS2	1:25.000	da A ad F	Carta della vegetazione reale
CS3	1:25.000	da A ad F	Carta della naturalità
CS4	1:50.000	Tav. unica	Naturalità elementare (celle km 1)
CS5	1:50.000	Tav. unica	Indice di naturalità elementare (celle km 1)
CS6	1:50.000	Tav. unica	Entropia - misura della frammentazione (celle km 3)
CS7	1:50.000	Tav. unica	Entropia - misura della diversità (celle km 3)
CS8	1:50.000	Tav. unica	Entropia-variazione percentuale framm./diver. (celle km 3)
CS9			RELAZIONE

FA SOTTOSISTEMA FAUNISTICO

FA1	1:25.000	da A ad E	Presenze Faunistiche (uccelli esclusi)
FA2	1:25.000	da A ad E	Carta dell'avifauna
FA3	1:50.000	Tav. unica	Aree di interesse faunistico
FA4			RELAZIONE



Handwritten signatures and initials.



BC SOTTOSISTEMA DEI BENI STORICO-ARTISTICI E ARCHEOLOGICI

BC1	1:25.000	da A ad F	Localizzazione dei Beni
BC2			RELAZIONE (Vol. 1-Vol. 2)

SE SOTTOSISTEMA SOCIO-ECONOMICO

SE1			RELAZIONE
------------	--	--	-----------

VI SOTTOSISTEMA DEI PIANI SOVRAORDINATI E DELLE AREE DI INTERESSE NATURALISTICO

VI1	1:25.000	da A ad F	Sistemi ed Ambiti del Paesaggio tav. A P.T.P.R.
VI2	1:25.000	da A ad F	Beni Paesaggistici tav. B - P.T.P.R.
VI3	1:50.000	Tav. unica	SIC e ZPS
VI4	1:25.000	da A ad F	Piano di Assetto Idrogeologico
VI5			RELAZIONE (compreso sottosistema PV)

PV SOTTOSISTEMA DELLA PIANIFICAZIONE LOCALE

PV1	1:25.000	da A ad F	Pianificazione Comunale - Legenda Unificata
------------	-----------------	-------------------------	---

CA SOTTOSISTEMA DELLE COMPROMISSIONI AMBIENTALI

CA1	1:25.000	da A ad F	Aree percorse dal fuoco
------------	-----------------	-------------------------	-------------------------

PA PIANO DI ASSETTO

PA1	1:30.000	Tav. unica	Riperimetrazione del Parco e proposta delle Aree Contigue concordata fra Ente Parco e Comuni
PA2	1:30.000	Tav. unica	Zonizzazione del Parco e Aree Contigue
PA3	1:10.000	da A ad E	Zonizzazione del Parco e Aree Contigue

NR NORME E REGOLAMENTO

NR1			NORME TECNICHE DI ATTUAZIONE
NR2			REGOLAMENTO DEL PARCO
NR3			REGOLAMENTO CACCIA AREE CONT.
NR4			REGOLAMENTO LAGO DI FONDI

Preso atto, altresì, della dichiarazione dell'Assessore Gianni Ferraccioli, delegato dal Sindaco di Pastena, che in merito al secondo punto all'Ordine del Giorno intende esprimere parere contrario sul Piano e sul Regolamento del Parco in quanto non sono state accolte alcune indicazioni trasmesse all'Ente Regionale Parco Naturale dei Monti Ausoni e Lago di Fondi con nota del Comune di Pastena n. 1474 del 26.03.2015, acquisita al protocollo del suddetto Ente Parco il 26.03.2015, prot. n. 1421. In particolare in relazione alle misure di conservazione da applicarsi nel SIC "Grotta di Pastena" l'Assessore Gianni Ferraccioli rileva che non sono state soppresse, così come richiesto nella suddetta nota, le lettere c,d,e, del comma 1.1.6.2. dell'Art. 38 delle Norme Tecniche del Piano d'Assetto riportanti vincoli che comprometterebbero in maniera sostanziale la fruizione turistica del sito, con gravi ripercussioni economiche e sociali sulla comunità locale del Comune di Pastena;

La Comunità del Parco

con votazione palese peralzata di mano, in merito al secondo punto all'Ordine del Giorno "Parere sul Piano e sul regolamento del Parco naturale dei Monti Ausoni e Lago di Fondi, ai sensi del comma 3, art. 16 della L.R. 29/1997" esprime sul suddetto Piano, costituito dagli elaborati elencati in premessa, parere favorevole manifestato dai rappresentanti degli Enti presenti nel modo seguente:

	Enti votanti	Millesimi	TOTALE MILLESIMI
Parere favorevole	<ul style="list-style-type: none">- Provincia di Frosinone- Comune di Amaseno- Comune di Castro dei Volsci- Comune di Vallecorsa- Comune di Fondi- Comune di Lenola- Comune di Monte San Biagio- Comune di Sonnino- Comune di Terracina	<ul style="list-style-type: none">19,0032,2074,4763,33125,8585,08193,85102,23100,84	796,85
Parere contrario	<ul style="list-style-type: none">- Comune di Pastena	16,63	16,63

Con successiva votazione palese ed unanime

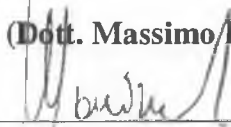
Dichiara

Il presente atto immediatamente eseguibile.

La presente Deliberazione viene approvata e sottoscritta come segue:

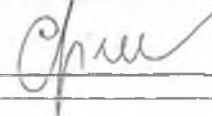
IL VICEPRESIDENTE DELLA COMUNITA' DEL PARCO

(Dott. Massimo Lombardi)



**IL SEGRETARIO
DIRETTORE**


(Prof. Crescenzo Fiore)



CERTIFICATO DI PUBBLICAZIONE

Copia della presente Deliberazione è affissa all'Albo Pretorio dell'Ente Regionale Parco Naturale dei Monti Ausoni e Lago di Fondi per 15 giorni consecutivi dal 07.05.2015 prot. n. 2165 del 07.05.2015 come prescritto dall'art. 124, 1° comma, del T.U. n. 267/2000 senza reclami e registrato al n. 110;

IL RESPONSABILE DEL SERVIZIO



- Divenuta esecutiva il giorno _____ decorsi giorni 10 dalla pubblicazione (Art. 134, 3° comma, del T.U. D.Lgvo n. 267/2000);
- Dichiarata immediatamente eseguibile (Art.134, 4° comma, del T.U. D.Lgvo n. 267/2000).

IL RESPONSABILE DEL SERVIZIO



Il presente atto è conforme all'originale.

